








-  Lac de Lège, au bout de la route d'Ignac
-  Facile
-  6 kilomètres
-  2 heures
-  Sur une partie,
Chemin de Saint-Jacques de Compostelle

NOS PISTES DE VRAIES VACANCES

- Partir à l'aventure le long de ce canal aménagé au 19e siècle.
- Découvrir une succession de paysages insolites et une végétation aux airs de petite Amazonie.



Depuis le lac de Lège, se diriger vers le canal et passer sur l'autre rive en empruntant le pont **1**. Prendre le sentier de suite à droite et suivre le balisage "Chemin de Saint-Jacques de Compostelle Voie de Soulac" jusqu'au pont de Bredouille et passer sous ce pont **2**. Continuer toujours tout droit, au niveau du pont du Cassieu **3** traverser la route (chemin du Cassieu), reprendre le sentier en face et le poursuivre en forêt jusqu'au croisement **4**. Attention, à ce niveau ne plus suivre le balisage "Saint

Jacques de Compostelle" mais rester sur le chemin à droite qui longe le canal jusqu'à la passerelle en bois **5**. Traverser cette passerelle. Sur l'autre rive, prendre le sentier le plus à droite qui conduit jusqu'au pont du Cassieu **6**. Traverser la route et reprendre le chemin inverse jusqu'au tout premier pont qui débouche sur le lac et termine cette découverte du Canal des Étangs.